MAPA DO CELÓW PROJEKTOWYCH

Nr zgłoszenia prac geodezyjnych: GK.6640.1510.2024
Skala 1:500
Województwo: Lubuskie
Powiat: międzyrzecki
Gmina : Przytoczna
Jed.ewid: 080303_2 Przytoczna
Obręb ewid: 080303_2.0012 Przytoczna, 080303_2.0016 Lubikowo
Działki :080303_2.0012.69, 080303.0016.68/5, 69, 104

Układ odniesienia współrzędnych ***"2000 strefa 5". Układ wysokościowy EVRF 2007- NH***
Na terenie objętym aktualizacją występują projektowane i uzgodnione sieci - ***zgodnie z załączonymi warstwami mapy.***
Nie wyklucza się istnienia w terenie innych nie wskazanych na niniejszej mapie urządzeń podziemnych, które nie były zgłoszone do inwentaryzacji lub o których brak jest informacji w jednostkach branżowych.
Dla aktualizowanego obszaru nie sprawdzono zapisów ujawnionych w Księgach Wieczystych dotyczących obciążeń służebnościami gruntowymi.
Mapę wykonano zgodnie z rozporządzeniem Ministra Rozwoju z dnia 18 sierpnia 2020r. w sprawie standardów technicznych wykonywania geodezyjnych pomiarów sytuacyjnych i wysokościowych oraz opracowywania i przekazywania wyników tych pomiarów do państwowego zasobu geodezyjnego i kartograficznego. (Dz.U. z 2022 poz.1670 z późn. zm.) **Dla aktualizowanego obszaru zamawiający wraz z inwestorem odstąpili od czynności w myśl art.31 pkt.1,2. rozporządzenia w sprawie standardów technicznych(...) geodezyjnego i kartograficznego.**
W zakresie aktualizacji występują punkty osnowy podlegające ochronie znaków art.15, art.48, ust.1 pkt.3 ustawy z dnia 17.05.1989r. Prawo Geodezyjne i Kartograficzne (Dz.U. z 2023r. poz. 1752) - ***BRAK***
W zakresie aktualizowanej mapy obowiązuje miejscowy plan zagospodarowania przestrzennego -***BRAK***
- - - - - - - - ***zakres aktualizacji mapy.***

Data opracowania mapy: 20.11.2024r.
Wykonawca:
Geo-Tech Usługi Geodezyjne
Maciej Hulnicki
Międzyrzecz-Wybudowanie 9
66-300 Międzyrzecz

Sporządził:
inż.Maciej Hulnicki
Sprawdził:
Kierownik Prac Geodezyjnych
Mieczysław Hulnicki
Uprawnienia zawodowe w dziedzinie
geodezji i kartografii nr 9970 w zak.1,2

Poświadczam, że niniejszy dokument został opracowany w wyniku prac geodezyjnych i kartograficznych, których rezultaty zawiera operat techniczny pozytywnie zweryfikowany. Jednocześnie informuję, że jestem świadomy odpowiedzialności karnej za złożenie fałszywego oświadczenia.

Identyfikator zgłoszenia prac geodezyjnych	GK.6640.1510.2024
Organ służby geodezyjnej, który otrzymał zgłoszenie	Starosta Międzyrzecki
Wykonawca prac geodezyjnych	Geo-Tech Usługi Geodezyjne Maciej Hulnicki
Nr oraz data sporządzenia dokumentu zawierającego wynik pozytywnej weryfikacji	Protokół weryfikacji Nr GK.6640.1510.2024_1 z dnia 20.11.2024r.
Imię i nazwisko oraz nr uprawnień zawodowych kierownika prac	Mieczysław Hulnicki Nr uprawnień 9970

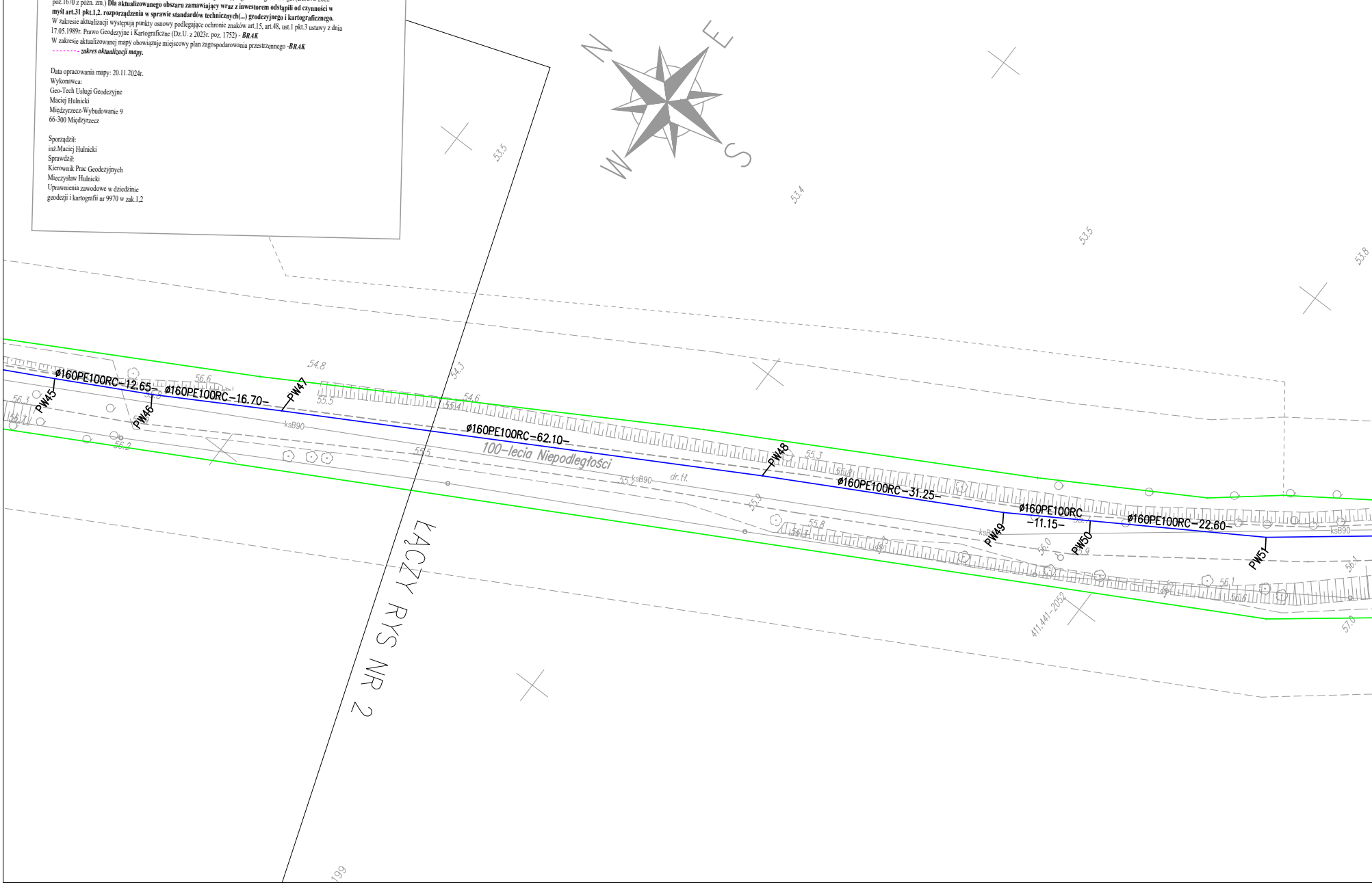
N
E
S
W
53.5
53.4
53.5
53.8
ø160PE100RC-12.65-
ø160PE100RC-16.70-
PW45
PW46
PW47
56.3
56.6
56.2
54.8
54.3
54.6
55.5
ksB90
ø160PE100RC-62.10-
100-lecia Niepodległości
55.2
dr.tł.
55.9
PW48
55.3
ø160PE100RC-31.25-
55.8
PW49
ø160PE100RC
-11.15-
PW50
56.0
ø160PE100RC-22.60-
PW51
ksB90
56.1
57.0
411.441-2052
KACZY RYS NR 2
199


ø160PE100RC-64.95-
ø160PE100RC-24.20-
ø160PE100RC-24.70-
ø160PE100RC-30.40-
ø160PE100RC-41.90-
ø160PE100RC-31.00-
PW52
PW53
PW54
PW55
PW56
ksB90
ksB90
ksB90
proj.e
kk
59.10
59.10
60.00
58.54
55.2
54.8
55.2
56.9
56.6
54.6
54.4
54.6
56.9
56.1
56.7
56.8
57.9
57.7
59.6
60.3
461.3
56.5
56.9
57.4
57.4
57.6
58.3
58.7
58.8
59.1
59.9
60.2
61.2
60.0
59.5
59.1
60.6
60.3
58.6
57.2
58.7
58.4
59.5
59.1

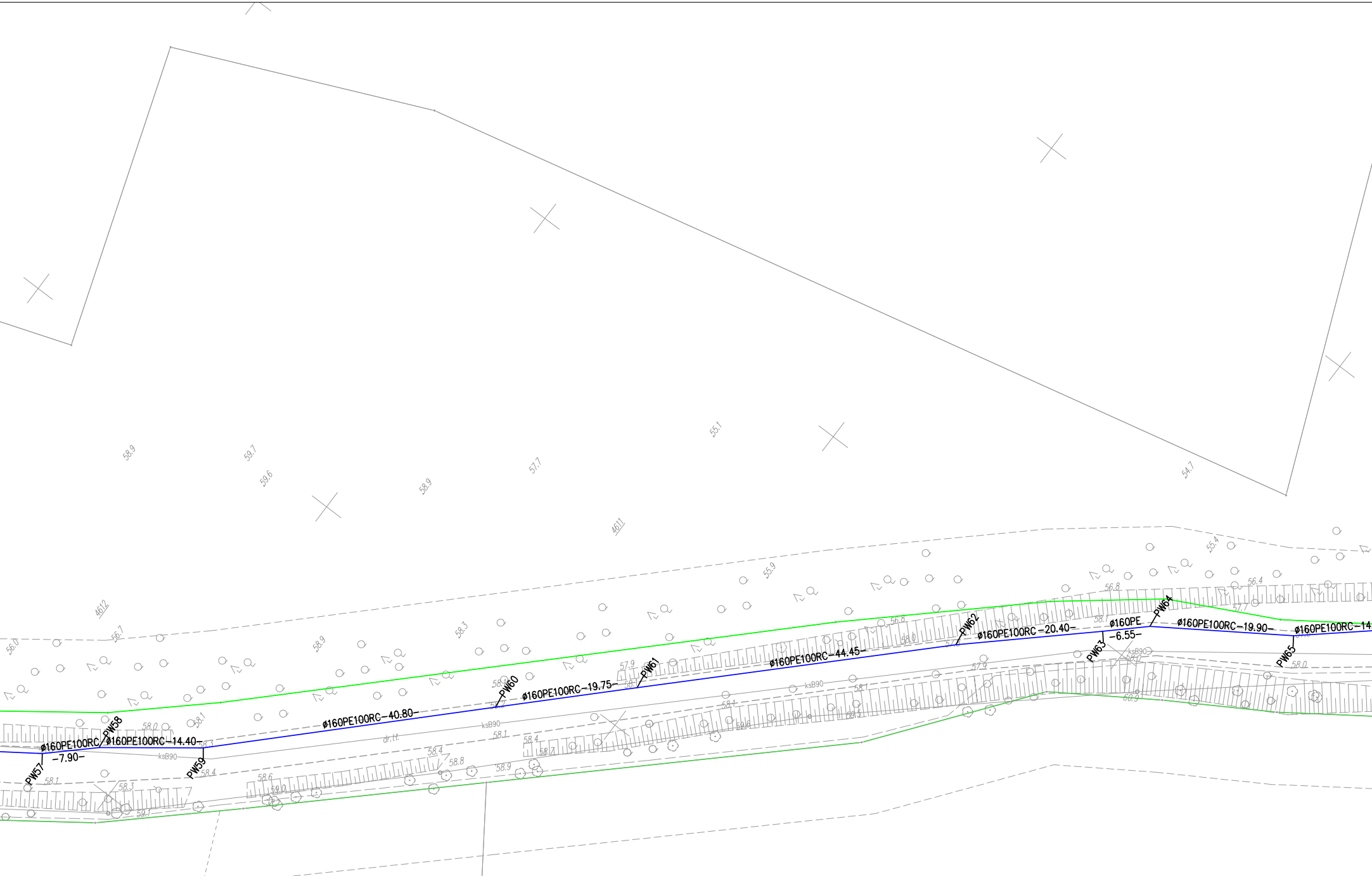
4612
4611
PW57
PW58
PW59
PW60
PW61
PW62
PW63
PW64
PW65
ø160PE100RC
-7.90-
ø160PE100RC-14.40-
ø160PE100RC-40.80-
ø160PE100RC-19.75-
ø160PE100RC-44.45-
ø160PE100RC-20.40-
ø160PE
-6.55-
ø160PE100RC-19.90-
ø160PE100RC-14
ksB90
dr.tt.
58.9
59.7
59.6
58.9
57.7
55.1
54.7
55.4
55.9
56.8
56.4
56.0
56.7
58.3
58.9
58.0
58.1
58.3
58.4
58.6
59.0
58.8
58.9
59.1
57.9
60.9

Niniejsza dokumentacja była przedmiotem
narady koordynacyjnej, która odbyła się
za pomocą środków komunikacji elektronicznej
Data zakończenia narady: 2024-12-12
Znak sprawy: GK.6630.96.2024
Uwagi i zalecenia zostały zawarte w protokole
z narady koordynacyjnej
Przewodniczący narady:Natalia Drożdżyńska

Signature Not Verified
Dokument podpisany przez Natalia
Drożdżyńska
Data: 2024.12.16 09:38:59 CET


.00
-7.60-
-6.70-
-7.05-
ø160PE100RC
-11.60-
ø160PE100RC-18.20-
ø160PE100RC-16.50-
ø160PE100RC
-13.80-
ø160PE100RC
-6.90-
ø160PE100RC-16.55-
ø160PE100RC-29.20-
ø160PE100RC-22.40-
ø160PE100RC
-9.80-
ø160PE100RC
-9.85-
ø160PE100RC
-11.50-
ø160PE100RC-21.55-
PW66
PW67
PW68
PW69
PW70
PW71
PW72
PW73
PW74
PW75
PW76
PW77
PW78
PW79
PW80
104
ksB90
57.9
57.2
57.5
57.4
57.6
58.6
59.0
57.8
58.2
58.1
58.3
57.3
56.9
55.8
57.1

LEGENDA :

—	PROJEKTOWANA SIEĆ WODOCIĄGOWA
PW1	PROJEKTOWANY PUNKT ZAŁAMANIA–SIEĆ WODOCIĄGOWA
HP1	PROJEKTOWANY HYDRANT NADZIEMNY
PWŁ.1	PROJEKTOWANY PUNKT WŁĄCZENIA–SIEĆ WODOCIĄGOWA
—	GRANICE DZIAŁEK OBJĘTE OPRACOWANIEM
104	NUMERY DZIAŁEK OBJĘTE OPRACOWANIEM

EKO–INSTAL
PRACOWNIA PROJEKTOWA
EKO–INSTAL Harasimowicz i Wspólnicy Sp.J.
ul.Kosynierów Gdyńskich 61/2, 66–400 Gorzów Wlkp. NIP 5961646792 REGON 080009361
email : biuro@eko–instal.biz www. eko–instal.biz

OBIEKT	SIEĆ WODOCIĄGOWA Z MIEJSCOWOŚCI PRZYTOCZNA DO MIEJSCOWOŚCI LUBIKOWO		
NAZWA OPRACOWANIA	PROJEKT WYKONAWCZY SIECI WODOCIĄGOWEJ Z MIEJSCOWOŚCI PRZYTOCZNA DO MIEJSCOWOŚCI LUBIKOWO		
ADRES OBIEKTU BUDOWLANEGO	DZIAŁKI NR 69 OBRĘB 0012 PRZYTOCZNA 104,69,68/5 OBRĘB 0016 LUBIKOWO		
INWESTOR	WOKAMID SP. Z O.O. UL.DWORCOWA 8,66–340 PRZYTOCZNA		
BRANŻA	SANITARNA		
PROJEKTANT	mgr inż. Waldemar Harasimowicz Upr. projekt. w specjaln. instalac. w zakresie sieci, inst. i urządz. gaz., wodoc. i kanalizac. nr LUKG/0010/POOS/05		
SPRAWDZIŁ	mgr inż. Elwira Kramm Upr. projekt. w specjaln. instalac. w zakresie sieci, inst. i urządz. gaz., wodoc. i kanalizac. nr LUKG/0034/POOS/03		
PROJEKT ZAGOSPODAROWANIA TERENU	DATA 20.11.2024	SKALA 1:500	RYS.NR 3

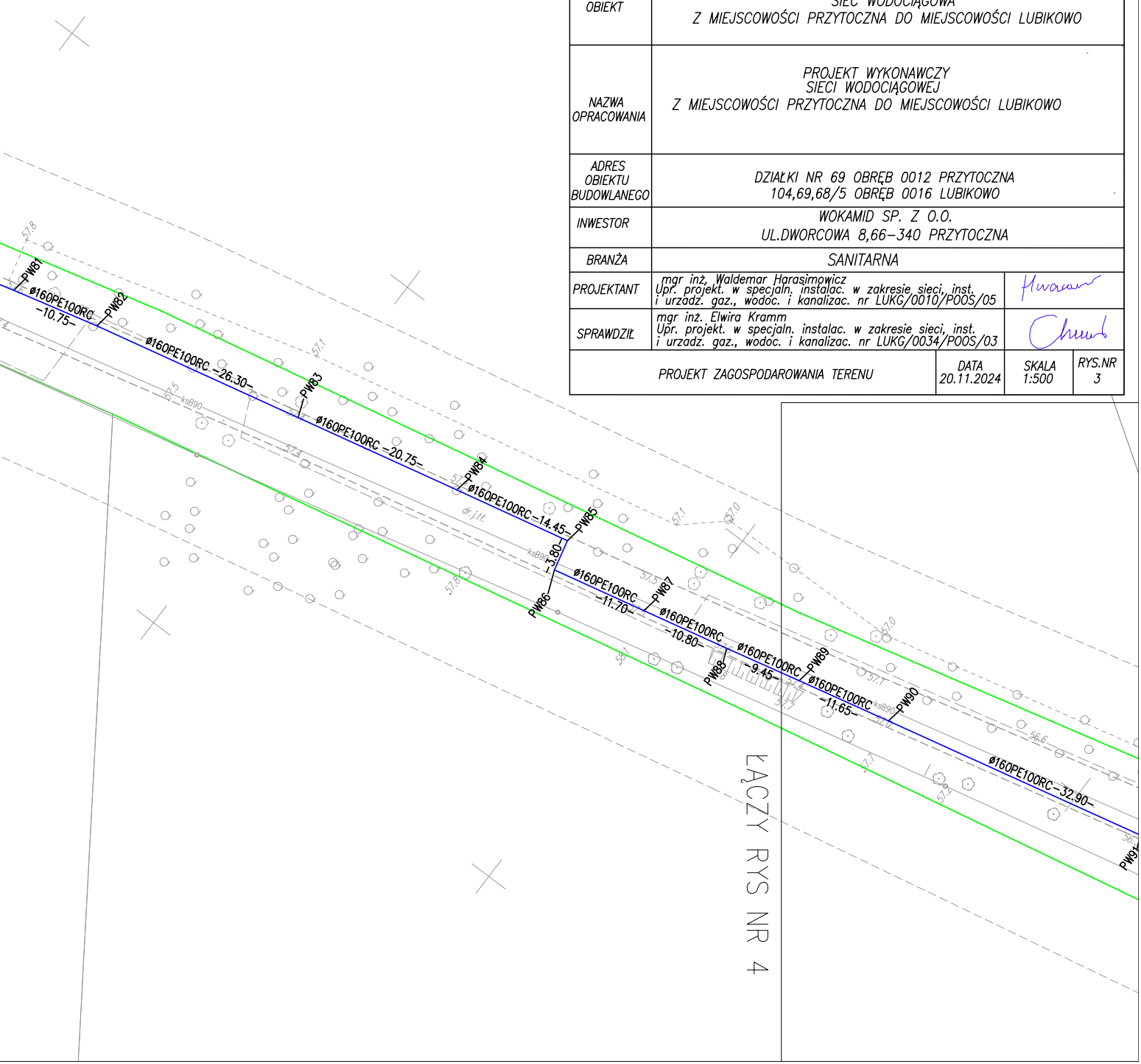

PW81
Ø160PE100RC –10.75–
PW82
Ø160PE100RC –26.30–
PW83
Ø160PE100RC –20.75–
PW84
Ø160PE100RC –14.45–
PW85
–3.80–
PW86
Ø160PE100RC –11.70–
PW87
Ø160PE100RC –10.80–
PW88
Ø160PE100RC –9.45–
PW89
Ø160PE100RC –11.65–
PW90
Ø160PE100RC –32.90–
PW91
dr.j.tt.
ksB90
57.8
57.5
57.1
57.4
57.0
58.1
57.7
56.6
57.2
ŁĄCZY RYS NR 4